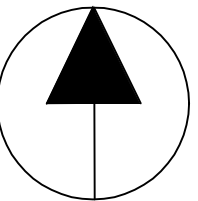


LEGENDA

OBSTOJEČE	PREDVIDENO	MEJE
		meja ureditvenega območja



NASLOV GRAFIČNEGA DELA NAČRTA

IZSEK IZ GRAFIČNEGA DELA OPN, M 1:5000

NAZIV NAČRTA

Občinski podrobni prostorski načrt za območje
PA13 - dvorec Žovnek

ŠTEVILKA NAČRTA

100-2013

PRIPRAVLJAVEC

Občina Braslovče
Braslovče 22
3314 Braslovče

NAČRTOVALEC



URBANISTI D.O.O.
GRUDNOVA ULICA 6
3000 CELJE
WWW.URBANISTI.COM
INFO@URBANISTI.COM
+386 (0)3 49 00 408
+386 (0)3 49 00 409

INVESTITOR

Občina Braslovče
Braslovče 22
3314 Braslovče

ODGOVORNI VODJA IZDELAVE

mag. GORAZD FURMAN OMAN univ.dipl.inž.arh

IDENTIFIKACIJSKA ŠTEVILKA

ZAPS 1060 A

PROJEKTANT

mag. GORAZD FURMAN OMAN univ.dipl.inž.arh

IDENTIFIKACIJSKA ŠTEVILKA

ZAPS 1060 A

OBDELAL

mag. GORAZD FURMAN OMAN univ.dipl.inž.arh

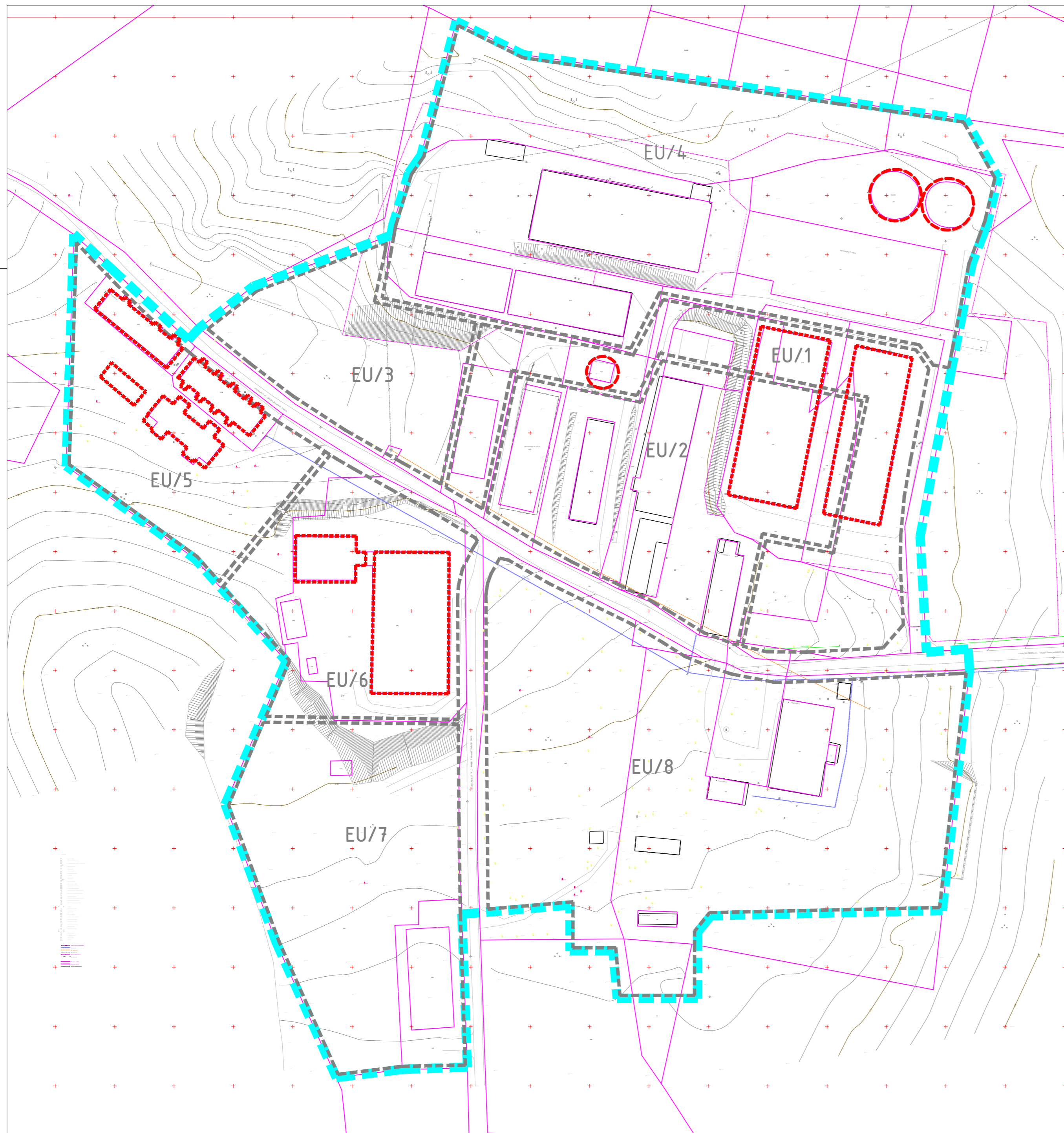
IDENTIFIKACIJSKA ŠTEVILKA

ZAPS 1060 A

KRAJ IN DATUM IZDELAVE NAČRTA

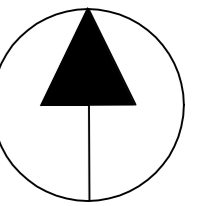
Celje, januar 2020

ŠTEVILKA LISTA



LEGENDA

OBSTOJEČE	PREVIDENO	MEJE
		meja ureditvenega območja
		parcelna meja
STAVBE		
		obstoječe stavbe
		rušitve stavb
ENOTE UREJANJA		
		območje enote urejanja z oznako



NASLOV GRAFIČNEGA DELA NAČRTA

OBMOČJE PODROBNEGA NAČRTA Z OBSTOJEČIM STANJEM, M 1:1000

NAZIV NAČRTA

Občinski podrobni prostorski načrt za območje
PA13 - dvorec Žovnek

ŠTEVILKA NAČRTA

100-2013

PRIPRAVLJAVEC

Občina Braslovče
Braslovče 22
3314 Braslovče

INVESTITOR

Občina Braslovče
Braslovče 22
3314 Braslovče

ODGOVORNI VODJA IZDELAVE

mag. GORAZD FURMAN OMAN univ.dpl.inz.arh

PROJEKTANT

mag. GORAZD FURMAN OMAN univ.dpl.inz.arh

OBDELAL

mag. GORAZD FURMAN OMAN univ.dpl.inz.arh

KRAJ IN DATUM IZDELAVE NAČRTA

Celje, januar 2020

IDENTIFIKACIJSKA ŠTEVILKA

ZAPS 1060 A

IDENTIFIKACIJSKA ŠTEVILKA

ZAPS 1060 A

IDENTIFIKACIJSKA ŠTEVILKA

ZAPS 1060 A

NAČRTOVALEC



URBANISTI

URBANISTI d.o.o.
GRUDNOVA ULICA 6
3000 CELJE

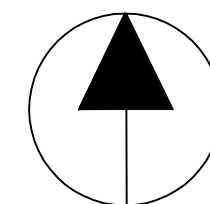
WWW.URBANISTI.COM
INFO@URBANISTI.COM
+386 (0)3 49 00 408
+386 (0)3 49 00 409

ŠTEVILKA LISTA



LEGENDA

OBSTOJEČE	PREDVIDENO	MEJE
		meja ureditvenega območja



NASLOV GRAFIČNEGA DELA NAČRTA

PRIKAZ VPLIVOV IN POVEZAV S SOSEDNJI OBMOČJI, M 1:5000

NAZIV NAČRTA

Občinski podrobni prostorski načrt za območje PA13 - dvorec Žovnek

ŠTEVILKA NAČRTA

100-2013

PRIPRAVLJAVEC

Občina Braslovče
Braslovče 22
3314 Braslovče

INVESTITOR

Občina Braslovče
Braslovče 22
3314 Braslovče

ODGOVORNI VODJA IZDELAVE

mag. GORAŽD FURMAN OMAN univ.dipl.inž.arh

IDENTIFIKACIJSKA ŠTEVILKA

ZAPS 1060 A

PROJEKTANT

mag. GORAŽD FURMAN OMAN univ.dipl.inž.arh

IDENTIFIKACIJSKA ŠTEVILKA

ZAPS 1060 A

OBDELAL

mag. GORAŽD FURMAN OMAN univ.dipl.inž.arh

IDENTIFIKACIJSKA ŠTEVILKA

ZAPS 1060 A

KRAJ IN DATUM IZDELAVE NAČRTA

Celje, januar 2020

NAČRTOVALEC



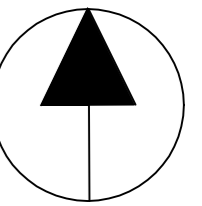
URBANISTI D.O.O.
GRUDNOVA ULICA 6
3000 CELJE
WWW.URBANISTI.COM
INFO@URBANISTI.COM
+386 (0)3 49 00 408
+386 (0)3 49 00 409

ŠTEVILKA LISTA



LEGENDA

- | | | |
|--------------------------|--------------------------|--|
| OBSTOJEČE | PREVIDENO | MEJE |
| | | meja ureditvenega območja |
| | | parcelna meja |
| | | meja parcele namenjene gradnji |
| | | zavarovano območje - drevored ob graščini Žovnek |
| | | gradbena meja |
| | | 5 m priobalni pas vodotoka |
| ENOTE UREJANJA | ENOTE UREJANJA | |
| | | območje enote urejanja z oznako EU/x |
| STAVBE | STAVBE | |
| | | obstoječe stavbe |
| | | obstoječe stavbe v okviru dvorca Žovnek |
| | | novogradnje |
| PROMETNA UREDITEV | PROMETNA UREDITEV | |
| | | dovozi |
| | | prometnice z oznako |
| | | parkirišče za osebna vozila |
| | | parkirišče za avtobuse |
| | | postajališče za avtodome |
| | | predvidene glavne povezovalne poti |
| RABA POVRŠIN | RABA POVRŠIN | |
| | | prometne površine |
| | | utrjene površine |
| | | parkovne površine |
| | | pretežno zelenice |
| | | arheološke najdbe (poti, bazen - vir: ZVKDS, Poročilo o izvedenih geofizikalnih raziskavah pri dvorcu Žovnek v Podvrhu, december 2018) |
| OZELENITVE | OZELENITVE | |
| | | zasaditve z drevesi |
| | | markantna drevesa po zgodovinskih virih |



NASLOV GRAFIČNEGA DELA NAČRTA
ZAZIDALNA SITUACIJA
M 1:1000

NAZIV NAČRTA
Občinski podrobni prostorski načrt za območje PA13 - dvorec Žovnek

ŠTEVILKA NAČRTA
100-2013

PRIPRAVLJAVEC
 Občina Braslovče
 Braslovče 22
 3314 Braslovče

INVESTITOR
 Občina Braslovče
 Braslovče 22
 3314 Braslovče

ODGOVORNI VODJA IZDELAVE
 mag. GORAZD FURMAN OMAN univ.dpl.inz.arh

PROJEKTANT
 mag. GORAZD FURMAN OMAN univ.dpl.inz.arh

OBDELAL
 mag. GORAZD FURMAN OMAN univ.dpl.inz.arh

KRAJ IN DATUM IZDELAVE NAČRTA
 Celje, julij 2020

IDENTIFIKACIJSKA ŠTEVILKA
ZAPS 1060 A

IDENTIFIKACIJSKA ŠTEVILKA
ZAPS 1060 A

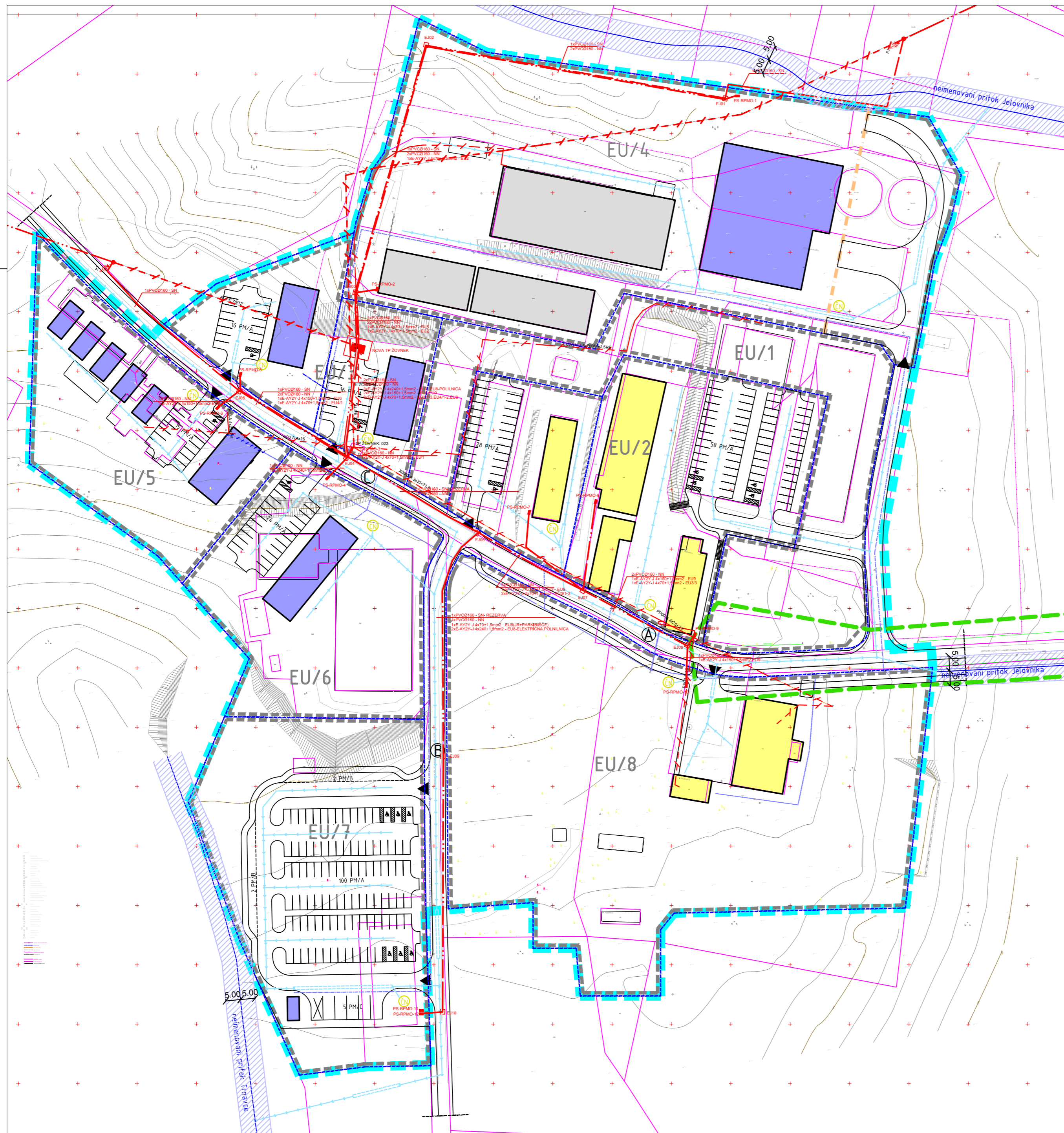
IDENTIFIKACIJSKA ŠTEVILKA
ZAPS 1060 A

NAČRTOVALEC



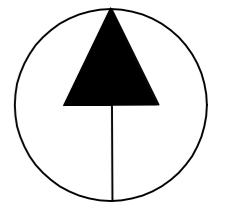
URBANISTI d.o.o.
 GRUDNOVA ULICA 6
 3000 CELJE
 WWW.URBANISTI.COM
 INFO@URBANISTI.COM
 +386 (0)3 49 00 408
 +386 (0)3 49 00 409

ŠTEVILKA LISTA



LEGENDA

- | | | |
|------------------|-------------------|---|
| OBSTOJEČE | PREDVIDENO | MEJE |
| | | meja ureditvenega območja |
| | | parcelna meja |
| | | meja parcele namenjene gradnji |
| | | zavarovano območje - drevede ob graščini Žovnek |
| | | 5 m priobalni pas vodotoka |
| | | ENOTE UREJANJA |
| | EU/x | območje enote urejanja z oznako |
| | | STAVBE |
| | | obstoječe stavbe |
| | | obstoječe stavbe v okviru dvorca Žovnek |
| | | novogradnje |
| | | PROMETNA UREDITEV |
| | | dovozi |
| | | prometnice z oznako |
| | PM/A | parkirišče za osebna vozila |
| | PM/B | parkirišče za avtobuse |
| | PM/C | postajališče za avtodome |
| | | predvidene glavne povezovalne poti |
| | | KOMUNALNA INFRASTRUKTURA |
| | | vodovod |
| | | individualna čistilna naprava |
| | | meteorna kanalizacija |
| | | AB cevni zadrževalnik meteornih vod |
| | | NN podzemni in nadzemni elektro kabel ukinitev |
| | | SN elektro omrežje - preureditev |
| | | NN podzemni elektro omrežje novo |
| | | SN kabelsko elektro omrežje novo |
| | | SN kabelsko elektro omrežje predvideno napajanje TP v okviru OPPN PA-14 Žovneško jezero |
| | | EJ01-EJ10 kabelski jašek 1600/1600/1500 mm |
| | | PS-RPM0-1..12 kabelsko priključno merilna omarica |



NASLOV GRAFIČNEGA DELA NAČRTA
**ZASNOVA GOSPODARSKE
 INFRASTRUKTURE, M 1:1000**

NAZIV NAČRTA
 Občinski podrobni prostorski načrt za območje
 PA13 - двореc Žovnek

ŠTEVILKA NAČRTA
 100-2013

PRIPRAVLJAVEC
 Občina Braslovče
 Braslovče 22
 3314 Braslovče

NAČRTOVALEC



INVESTITOR
 Občina Braslovče
 Braslovče 22
 3314 Braslovče

ODGOVORNI VODJA IZDELAVE
 mag. GORAZD FURMAN OMAN univ.dpl.in.arh

IDENTIFIKACIJSKA ŠTEVILKA
 ZAPS 1060 A

PROJEKTANT
 mag. GORAZD FURMAN OMAN univ.dpl.in.arh

IDENTIFIKACIJSKA ŠTEVILKA
 ZAPS 1060 A

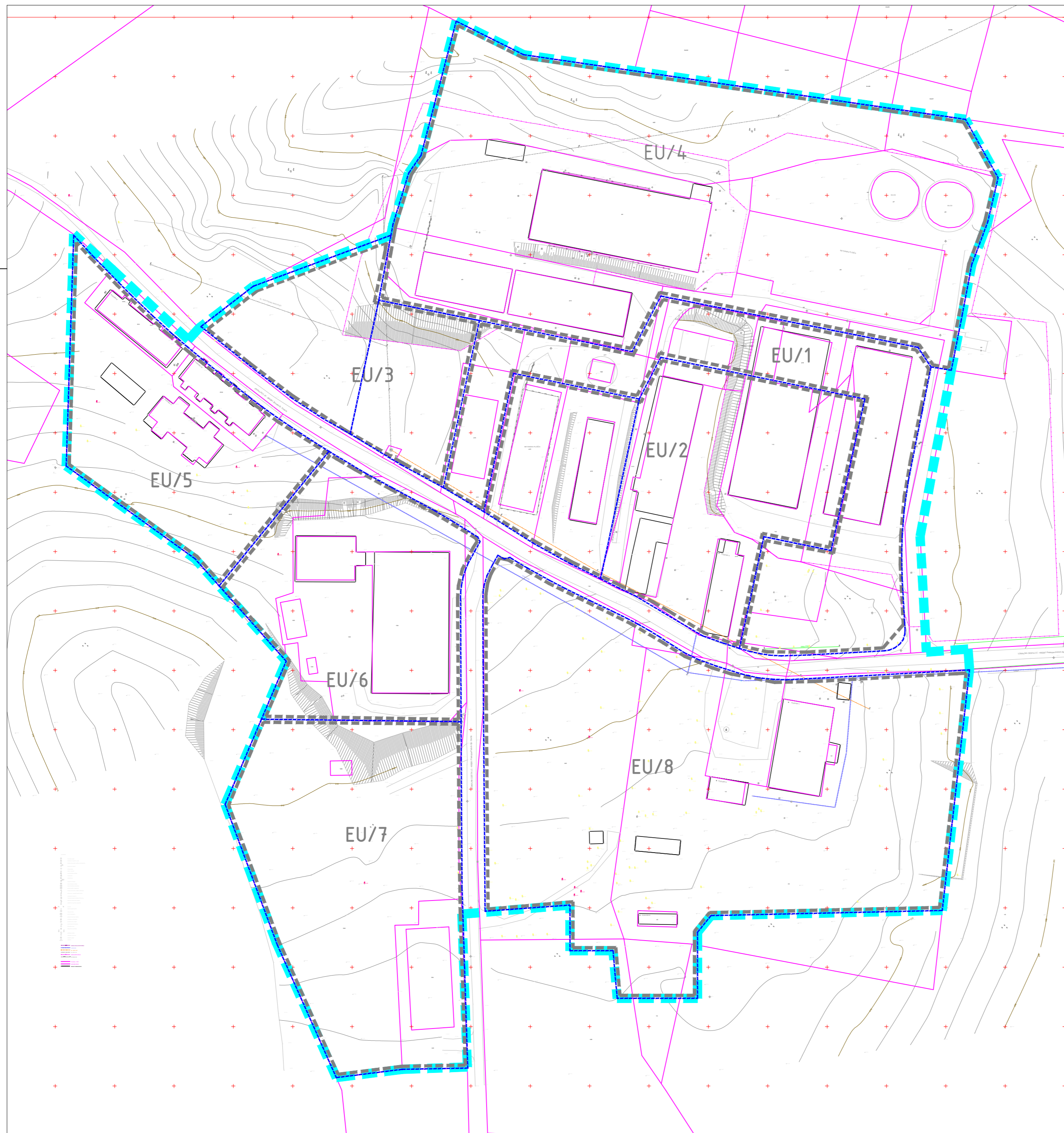
OBDELAL
 mag. GORAZD FURMAN OMAN univ.dpl.in.arh

IDENTIFIKACIJSKA ŠTEVILKA
 ZAPS 1060 A

KRAJ IN DATUM IZDELAVE NAČRTA
 Celje, julij 2020

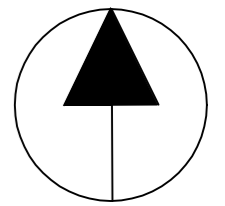
ŠTEVILKA LISTA
 5

URBANISTI d.o.o.
 GRUDNOVA ULICA 6
 3000 CELJE
 WWW.URBANISTI.COM
 INFO@URBANISTI.COM
 +386 (0)3 49 00 408
 +386 (0)3 49 00 409



LEGENDA

- | | | |
|-----------|-----------|--------------------------------------|
| OBSTOJEČE | PREVIDENO | MEJE |
| | | meja ureditvenega območja |
| | | parcelna meja |
| | | meja parcele namenjene gradnji |
| | | ENOTE UREJANJA |
| | | območje enote urejanja z oznako EU/x |



NASLOV GRAFIČNEGA DELA NAČRTA

NAČRT PARCELACIJE M 1:500

Občinski podrobni prostorski načrt za del
območja PA13 - območje dvorca Žovnek

ŠTEVILKA NAČRTA
100-2013

PRIPRAVLJAVEC
Občina Braslovče
Braslovče 22
3314 Braslovče

INVESTITOR
Občina Braslovče
Braslovče 22
3314 Braslovče

ODGOVORNI VODJA IZDELAVE
mag. GORAZD FURMAN OMAN univ.dpl.inš.arh

IDENTIFIKACIJSKA ŠTEVILKA
ZAPS 1060 A

PROJEKTANT
mag. GORAZD FURMAN OMAN univ.dpl.inš.arh

IDENTIFIKACIJSKA ŠTEVILKA
ZAPS 1060 A

OBDELAL
mag. GORAZD FURMAN OMAN univ.dpl.inš.arh

IDENTIFIKACIJSKA ŠTEVILKA
ZAPS 1060 A

KRAJ IN DATUM IZDELAVE NAČRTA
Celje, januar 2020

NAČRTOVALEC



URBANISTI d.o.o.
GRUDNOVA ULICA 6
3000 CELJE
WWW.URBANISTI.COM
INFO@URBANISTI.COM
+386 (0)3 49 00 408
+386 (0)3 49 00 409

ŠTEVILKA LISTA